

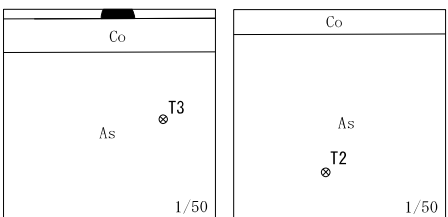
測点	Xn	Yn	(Xn+1 - Xn-1)Yn	距離
21	44998.859	-62315.932	-1096137.243880	8.25
B20	44998.976	-62307.677	238451.479879	5.65
202	44995.032	-62303.631	1085080.037496	13.47
B23	44981.560	-62303.436	850192.687656	12.23
B10	44981.386	-62315.668	-1077998.740732	17.47
			倍面積	-411.779581
			面積	205.8897905
			地積	205.88 m ²

地番 ㊦ 98-3				
測点	Xn	Yn	(Xn+1 - Xn-1)Yn	距離
B10	44981.386	-62315.668	-1057372.254624	12.23
B23	44981.560	-62303.436	1035483.106320	16.79
204	44964.766	-62303.193	1057160.578824	12.22
B21	44964.592	-62315.415	-1035682.197300	16.79
			倍面積	-410.766780
			面積	205.3833900
			地積	205.38 m ²

地番 ㊧ 98-4				
測点	Xn	Yn	(Xn+1 - Xn-1)Yn	距離
K4	45000.183	-62300.285	-2189917.318035	15.66
K1	44999.960	-62315.949	82506.316476	1.10
21	44998.859	-62315.932	61318.877088	8.25
B20	44998.976	-62307.677	238451.479879	5.65
202	44995.032	-62303.631	1085080.037496	13.47
B23	44981.560	-62303.436	1885675.793976	16.79
204	44964.766	-62303.193	1043640.785943	3.41
B22	44964.809	-62299.783	-2206471.414511	35.37
			倍面積	284.558312
			面積	142.2791560
			地積	142.27 m ²

地番 ㊨ 98-5				
測点	Xn	Yn	(Xn+1 - Xn-1)Yn	距離
B21	44964.592	-62315.415	-851041.622655	12.22
204	44964.766	-62303.193	-13519.792881	3.41
B22	44964.809	-62299.783	836997.584605	13.47
K3	44951.331	-62299.593	853504.424100	15.61
29	44951.109	-62315.211	-826362.013071	13.48
			倍面積	-421.419902
			面積	210.7099510
			地積	210.70 m ²

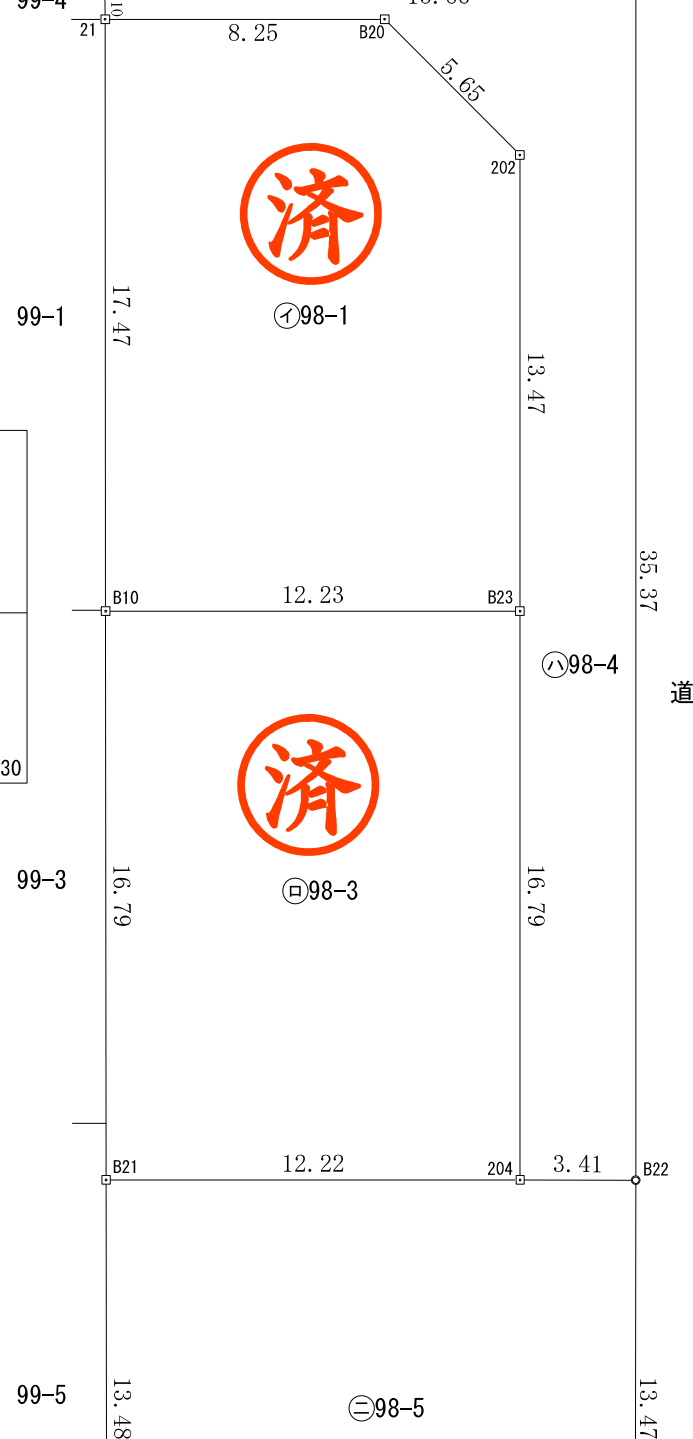
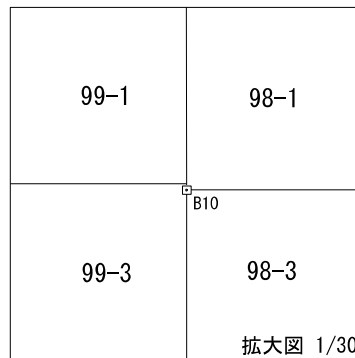
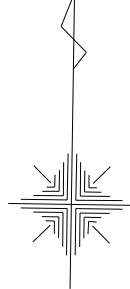
合計 764.2622875



測量年月日
令和6年2月3日

恒久的地物の座標値

点名	X座標	Y座標	標識



境界標の種類

⊗	鋳
⊗	合成樹脂杭
⊙	金属標